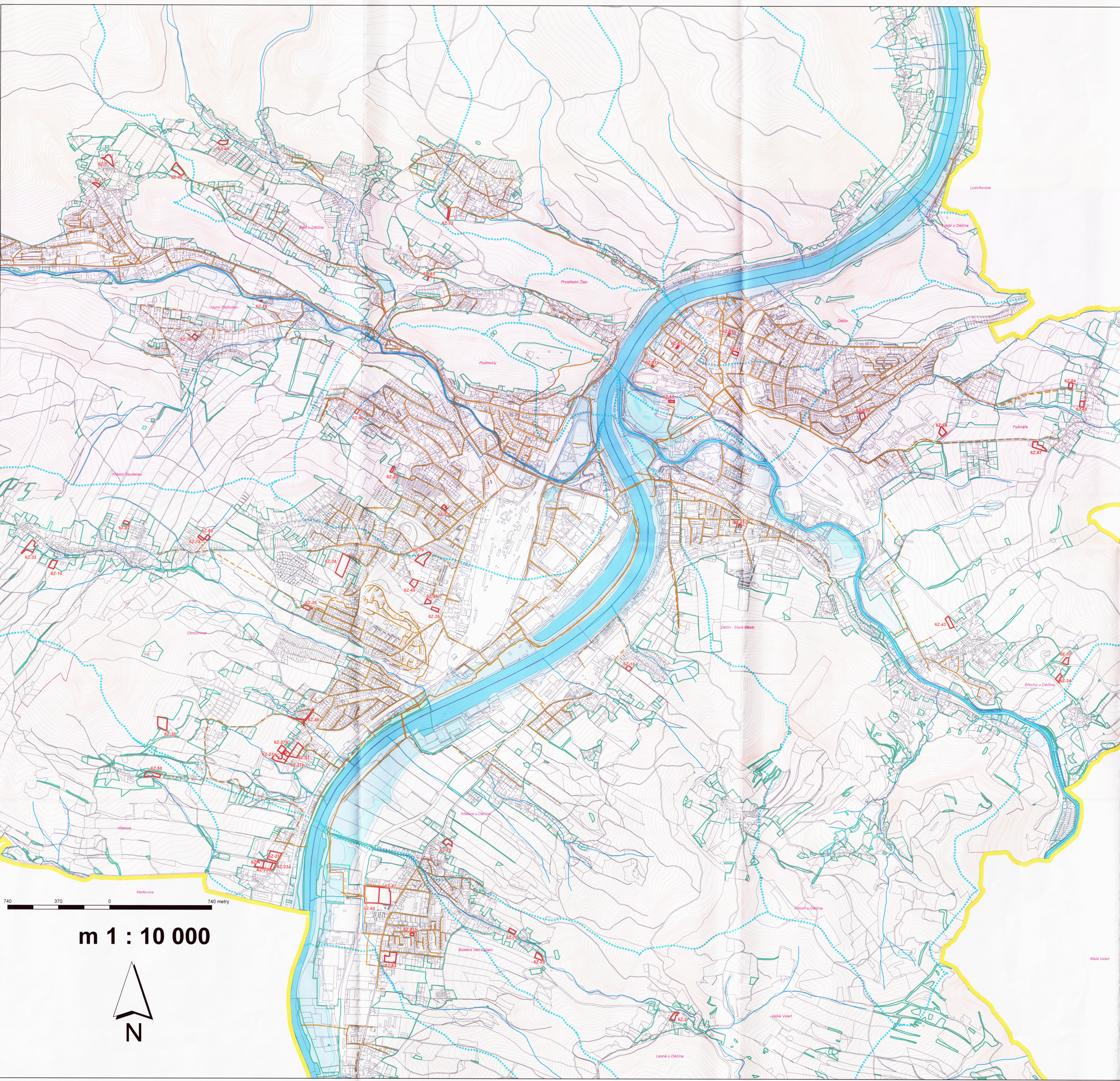




ÚZEMNÍ PLÁN MĚSTA DĚČÍN


6. změna ÚP

Vodní hospodářství kanalizace





Legenda

- hranice správního území města
- hranice katastrů
- zastavěné území
- rozvojivé plochy 6. změny
- rozvodnice
- páteční stoka jednotné kanalizace míst. významu - stav
- páteční stoka jednotné kanalizace míst. významu - návrh 2002-7
- páteční stoka jednotné kanalizace - návrh 6.změna
- mokřad
- VKP vodní plocha
- vodní plocha
- vodní tok
- záplava Q5
- záplava Q10
- záplava Q20
- záplava Q50
- záplava Q100



m 1 : 10 000



Záznam o účinnosti 6. změny územního plánu města Děčín	
a) Změnu územního plánu vydal:	Zastupitelstvo města Děčín
b) Číslo jednací:	Usnesení č.: 27 16 01 07 01
datum vydání 6. změny územního plánu:	ze dne: 21. 1. 2010
datum nabytí účinnosti 6. změny územního plánu:	ze dne: 16. 2. 2010
c) jméno a příjmení, funkce a podpis oprávněné úřední osoby pořizovatele: otsk úředního razítka:	Ing. Věra Jančová, vedoucí odboru, Odbor rozvoje Magistrátu města Děčín
	
	

Zodpovědný projektant Ing. Milan Kašpárek, autorizovaný inženýr - MK Centrum

 Urbanistický ateliér v Ústí n. Labem, O - PROJEKT - pracoviště Teplice Ing. A. Čížek, autorizovaný architekt autorizace ČKA č. 01 129, ze dne 7.7.1993 Ing. Antonín Čížek Teplice, Varšava 17449 telefon: 047 532890 a.ozobu@mkc.cz	spolupráce: Ing. Ivanka Brožová Ing. Vladimír Budinský Ing. Milan Kašpárek Ing. Milan Štěr Jana Zelenková	zakázka č.: 0707/2007 Statutární město DĚČÍN	číslo výkresu: 1b3
	pořizovatel: Úřad územního plánování odbor rozvoje Magistrátu města Děčín datum: Leden 2010		