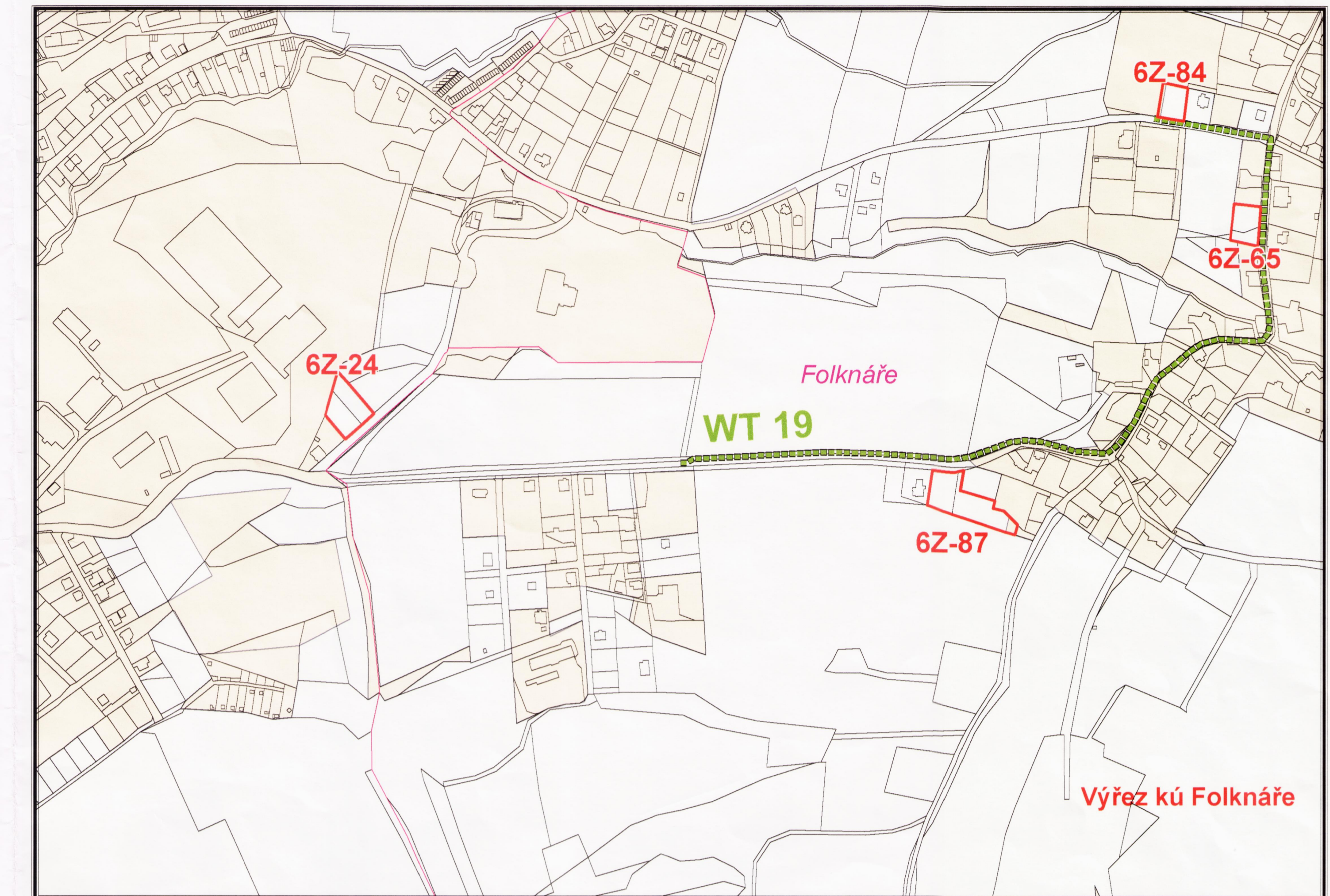




ÚZEMNÍ PLÁN MĚSTA DĚČÍNA

6. změna ÚP

Veřejně prospěšné stavby

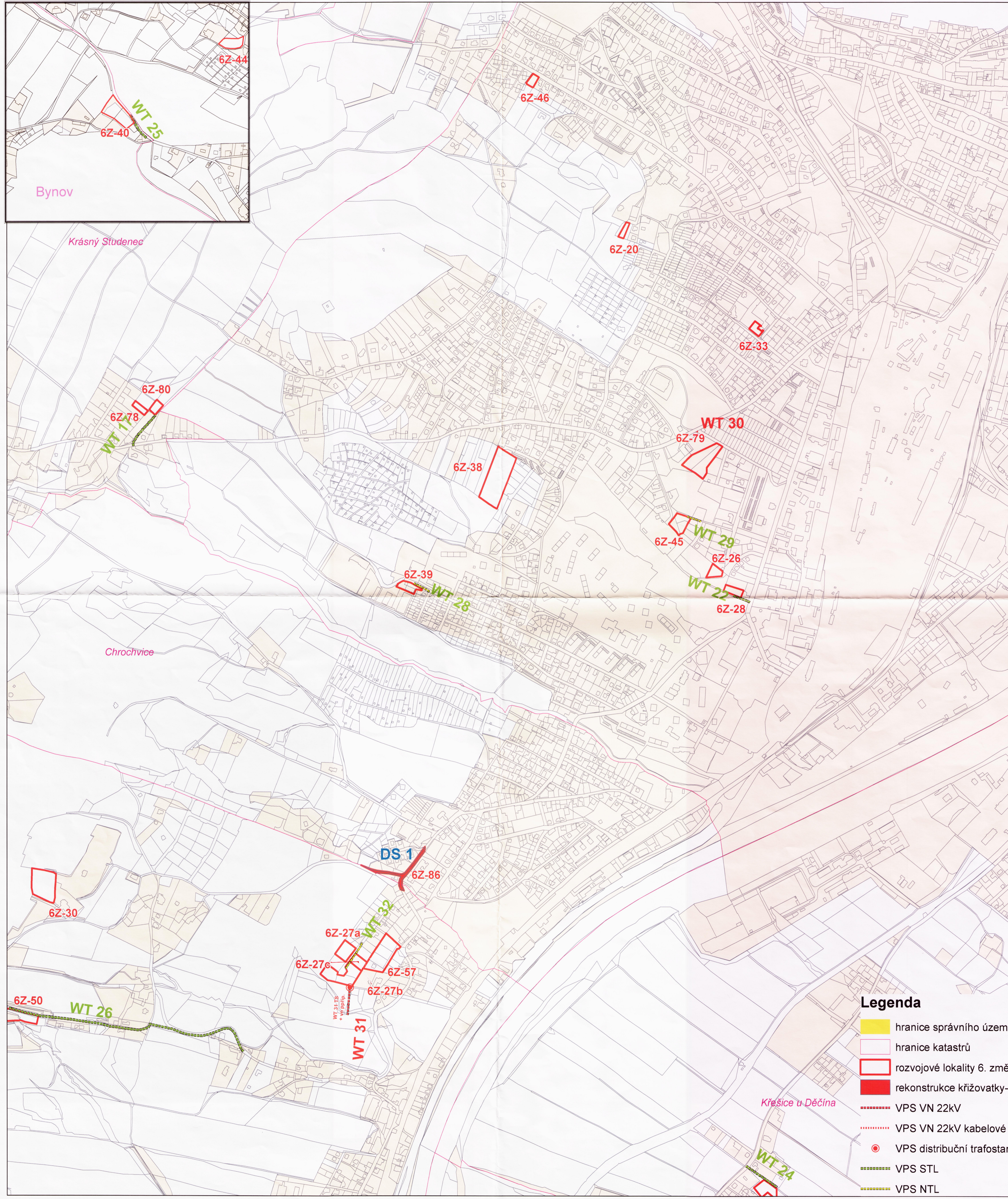


m 1 : 5 000



VYMEZENÍ VEŘEJNĚ PROSPĚŠNÝCH STAVEB VEŘEJNĚ PROSPĚŠNÝCH OPATŘENÍ, PRO KTERÉ LZE PRAVA K POZEMKŮM A STAVBÁM VYVLASTNIT,

označení VPS	výstavba	katastr	Parcela	lokality
DS 1	rekonstrukce křižovatky	Chrochvice	344, 640, 685/1, 7, 8, 687/9, 688/1, 689, 690, 691, 692, 694, 643/1, 2, 639/1, 2	6Z 86
WT 17	středotlaký plynovod	Vilnsnice	1, 535	6Z-78, 6Z-80
WT 19	středotlaký plynovod	Krásný Studenec	1572/1, 1532	6Z-13, 6Z-65, 6Z-76, 6Z-84
WT 20	středotlaký plynovod	Děčín - Staré Město	812	6Z-18
WT 22	středotlaký plynovod	Podmokly	2806, 3474/1	6Z-28
WT 24	středotlaký plynovod	Křešice u Děčína	660,90/1,659/1	6Z-75
WT 25	středotlaký plynovod	Bynov	1163	6Z-40
WT 26	středotlaký plynovod	Vilnsnice	971/1, 579/1, 565/1	6Z-50, 6Z-52, 6Z-53
WT 28	nizkotlaký plynovod	Podmokly	2935	6Z-39
WT 29	středotlaký plynovod	Podmokly	2838,2828	6Z-45
WT 30	kabelová přípojka vn pro TS 304	Podmokly	2760, 2648/1	6Z-79
WT 31	trafostanice včetně vn přípojky / TS 327/	Vilnsnice	527/1,136,137,138,142/1	6Z-27a, 6Z-27b, 6Z-27c
WT 32	nizkotlaký plynovod	Vilnsnice	527/2, 77/5	6Z-27a, 6Z-27b, 6Z-27c




Legenda

- hranice správního území města
- hranice katastrů
- rozvojové lokality 6. změny
- rekonstrukce křižovatky- rozšíření_VPS
- VPS VN 22kV
- VPS VN 22kV kabelové vedení
- VPS distribuční trafostanice
- VPS STL
- VPS NTL

Záznam o účinnosti 6. změny územního plánu města Děčín

a) Změnu územního plánu vydal:	Zastupitelstvo města Děčín
b) Číslo jednací:	Usnesení č.: 271 ko 01 01 01
datum vydání 6. změny územního plánu:	ze dne: 21. 1. 2010
datum nabytí účinnosti 6. změny územního plánu:	ze dne: 26. 2. 2010
c) jméno a příjmení, funkce a podpis oprávněné úřední osoby pořizovatele: otisk úředního razítka:	Ing. Věra Jančová, vedoucí odboru, Odbor rozvoje Magistrátu města Děčín



Zodpovědný projektant: Ing. Antonín Olžbut, autorizovaný architekt

	Urbanistický atelier v Ústí n. Labem, O - PRŮJEKT - pracoviště Teplice Ing. A. Olžbut, autorizovaný architekt autORIZACE ČKA č. 01 720, ze dne 7.7.1993 Ing. Antonín Olžbut Teplice, Karta č. 1744/9 telefon: 0417 532890 a.olzbut@email.cz	spolupráce:	zakázka č.:	číslo výkresu:
		Ing. Ivanka Brožová, Ing. Vladimír Budinský, Ing. Milan Kaspárek, Ing. Milan Šobr, Jana Zelenková	0707/2007	Ic
		Statutární město DĚČÍN		
		pořizovatel: Úřad územního plánování odbor rozvoje Magistrátu města Děčín		
		datum: Leden 2010		