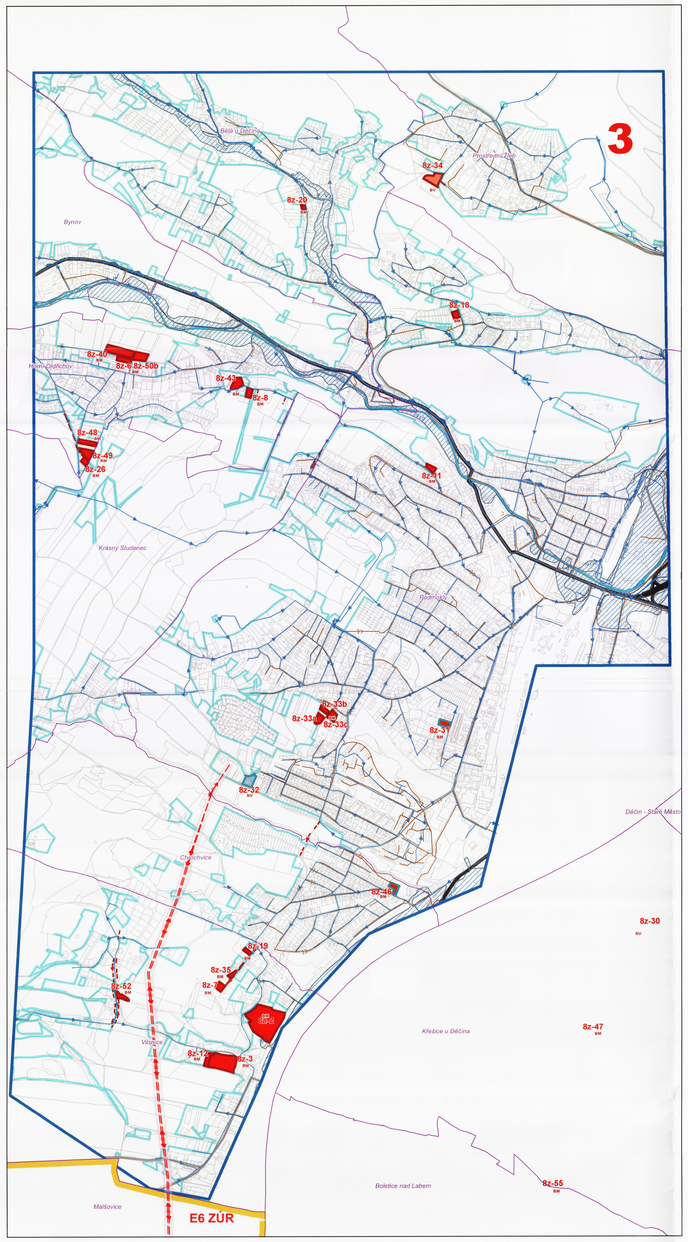

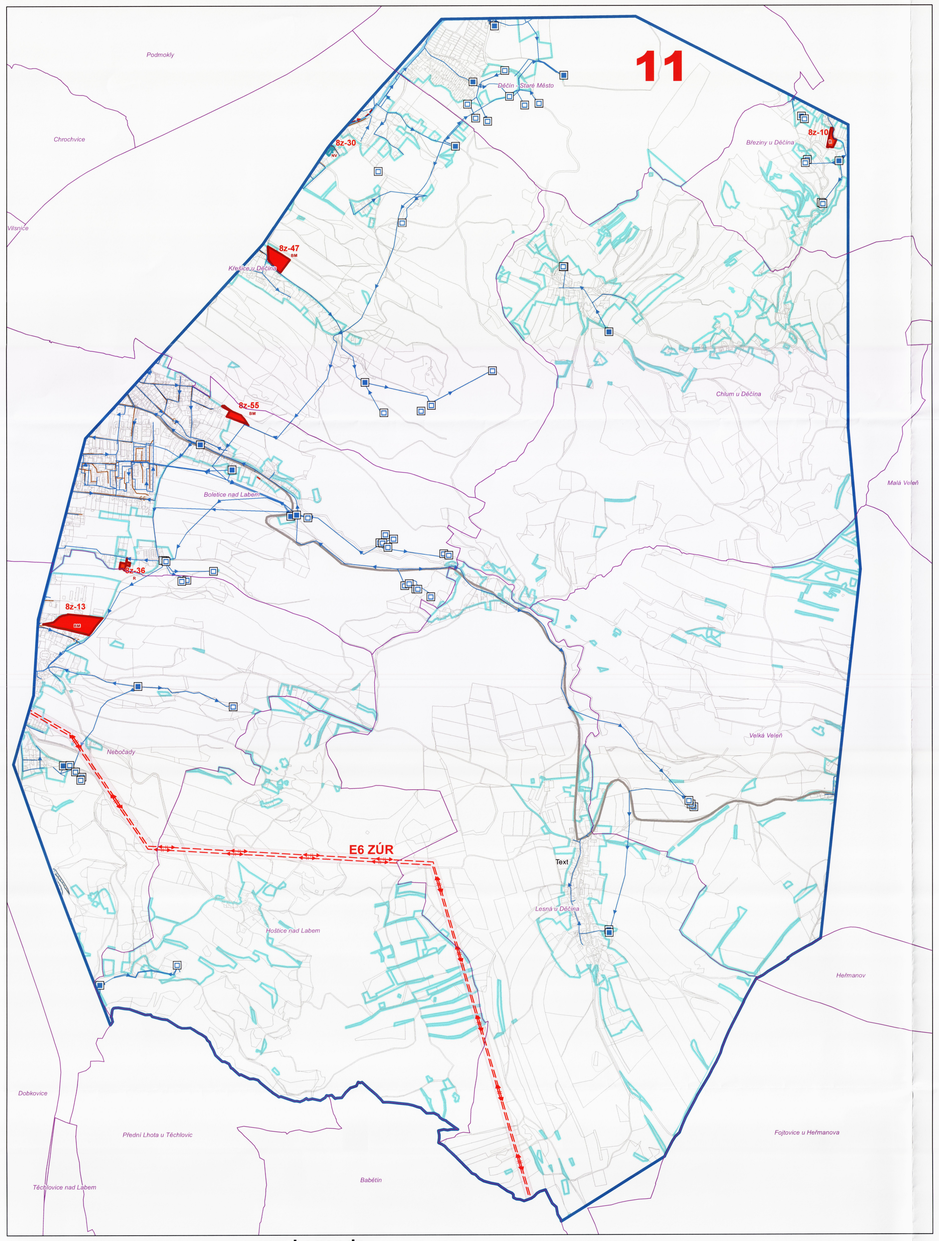

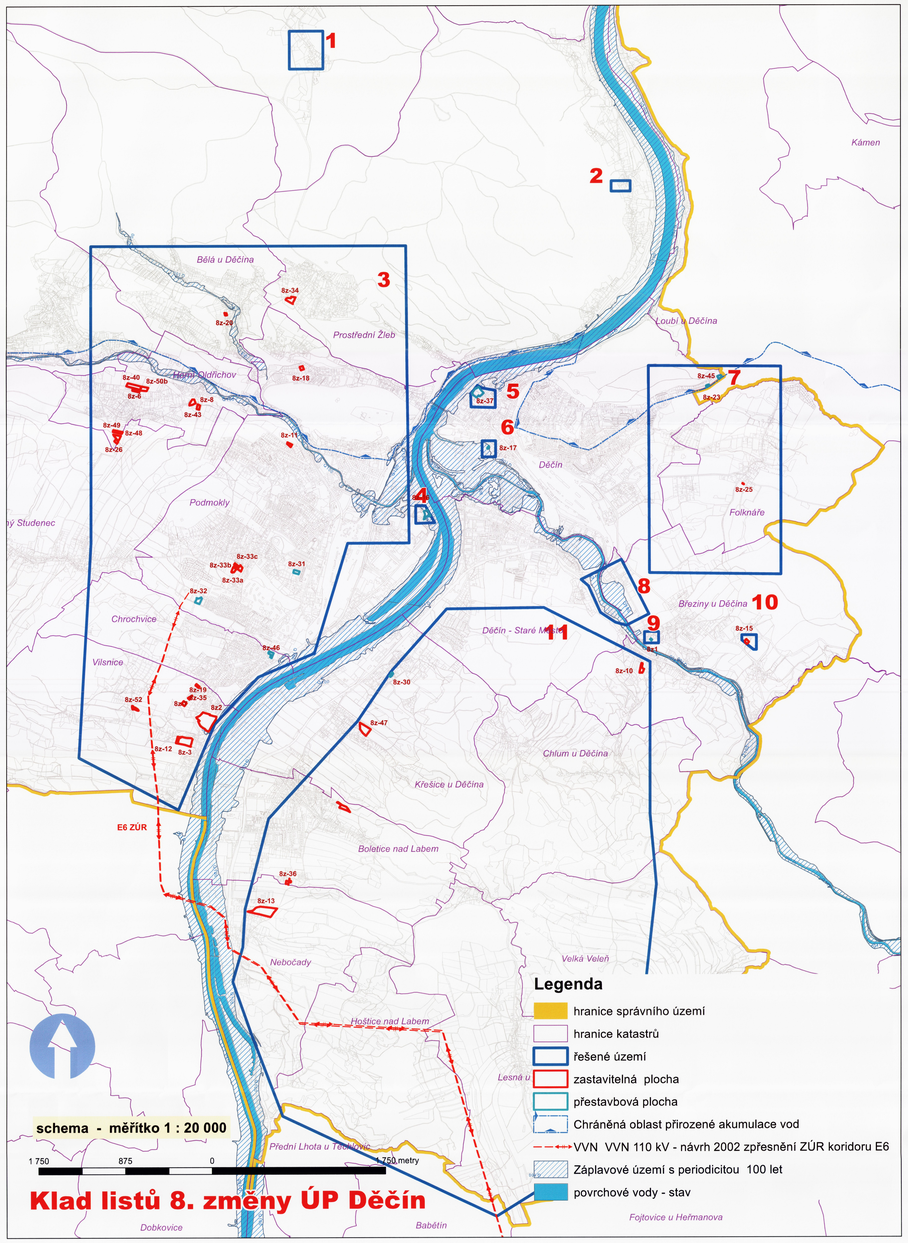

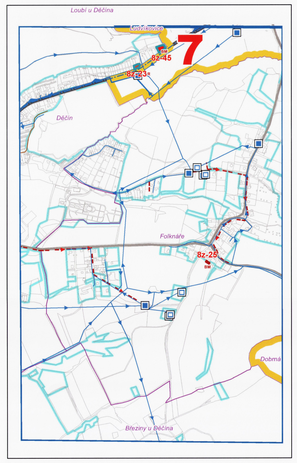

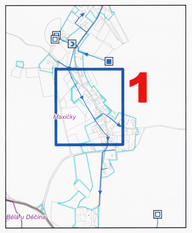

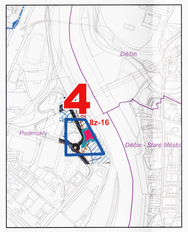

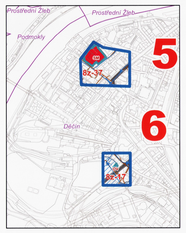

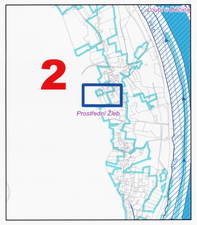

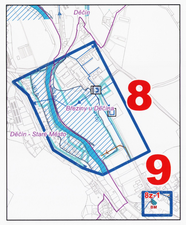

Legenda

- hranice správního území
- hranice katastrů
- hranice zastavěného území k 31.12. 2013
- řešené území

základní členění 8.změny ÚP

- zastavitelná plocha - návrh
- přestavbová plocha - návrh
- BM - plochy RD městského typu - návrh
- BV - plochy RD venkovského typu - návrh
- SM - plochy smíšené obytné - návrh
- OV - plochy občanského vybaven - návrhí
- NV - plochy výroby a skladování - návrh
- R - plochy rekreace - návrh
- povrchové vody - stav
- Silnice I. třídy - stav
- Silnice II. třídy - stav
- Silnice III. třídy - stav
- čerpací stanice vodárenská na vodovodním řadu - stav
- čerpací stanice vodárenská na vodovodním řadu - návrh
- úpravna vody - stav
- vodojem - stav
- vodojem - návrh
- vodojem zemní - stav
- vodojem zemní - návrh
- ostatní zařízení k zásobování vodou - stav
- místní vodovod - stav
- Místní vodovod - návrh
- Stoka splaškové kanalizace - stav
- Stoka dešťové kanalizace - stav
- Stoka jednotné kanalizace - stav
- Kanalizační stoka - nerozlišeno - stav
- Záplavové území s periodicitou 100 let
- Chráněná oblast přirozené akumulace vod
- VVN 110 kV - návrh 2002 zpřesnění ZÚR koridoru VPS E6

zpřesnění koridoru E6 03/2014

- zpřesnění návrhu ZÚR - ER 6 110 kV v šíři 50 m

měřítko 1 : 10 000

ÚZEMNÍ PLÁN MĚSTA DĚČÍNA
8. změna ÚP
Koncepce veřejné infrastruktury
Technická infrastruktura
Vodní hospodářství

Záznam o účinnosti 8. změny územního plánu města Děčín	
a) označení správního orgánu, který 8. změnu územního plánu vydal:	Zastupitelstvo města Děčín
b) datum nabytí účinnosti 8. změny územního plánu:	dne:
c) jméno a příjmení, funkce a podpis oprávněné úřední osoby pořizovatele: otisk úředního razítka:	Ing. Alena Singolová, vedoucí úřadu územního plánování Magistrát města Děčín Odbor stavební úřad MAGISTRÁT MĚSTA DĚČÍN Odbor stavební úřad Úřad územního plánování

Pořizovatel: Atelier T-plan, s.r.o. Na Šachtě 497/9, 170 00 Praha 7 Ing. arch. Vlad Bezdrev, autorizovaný architekt, autorizace ČKA č. 01842 ze dne 24.4. 1997 spolupráce: T-plan Děčín	Urbanistický ateliér v Ústí n. Labem, O - PROJEKT - pracoviště Teplice Ing. A. Otčbuď, autorizovaný architekt autorizace ČKA č. 01 729, ze dne 7.7.1993 Ing. Antonín Otčbuď 415 01 Teplice, Karla Čapka 1744/9 tel/f: 0417 532890 a.otcbud@email.cz	spolupráce: RNDr. Jana Tesařová CSc. Ing. Vladimír Budinský Ing. Milan Kaštánek Ing. Milan Šobr Jana Zelenková	zakázka č.: 3/2010 objednatel: Statutární město Děčín pořizovatel: Úřad územního plánování datum: únor 2015	číslo výkresu: Ib2