


















# ÚZEMNÍ PLÁN DOBKOVICE ŠIRŠÍ VZTAHY

MĚŘÍTKO 1 : 50 000

## LEGENDA

-  HRANICE ŘEŠENÉHO ÚZEMÍ
-  REGIONÁLNÍ A NADREGIONÁLNÍ BIODORIDORY
-  NADREGIONÁLNÍ BIOCENTRA
-  REGIONÁLNÍ BIOCENTRA
-  CHRÁNĚNÁ LOŽISKOVÁ ÚZEMÍ
-  DOBÝVACÍ PROSTORY
-  PÁSMO HYGIENICKÉ OCHRANY VODNÍCH ZDROJŮ - II. STUPNĚ - VNĚJŠÍ
-  SILNICE I. TŘÍDY
-  HRANICE ZÁPLAVOVÉHO ÚZEMÍ Q100
-  HLAVNÍ ROZVODY VODNÍCH ZDROJŮ
-  VYSOKOTLAKÝ PLYNOVOD  
REGULAČNÍ STANICE
-  VVN 110 KV
-  TRANSFORMOVNY
-  MALOPLOŠNÁ ZVLÁŠTĚ CHRÁNĚNÁ ÚZEÍ
-  KORIDOR VEDENÍ VVN 110 KV
-  KORIDOR PŘELOŽKY SILNICE I/13
-  KORIDOR LABSKÉ VODNÍ CESTY

**AVA**

AGROURBANISTICKÝ ATELIÉR

PROJEKTOVÉ PRACOVISŤE

