









DOBRNÁ


ÚZEMNÍ PLÁN

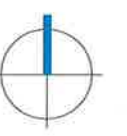


Legenda

-  hranice řešeného území
-  nad/regionální biocentrum
-  nad/regionální biokoridor / zpřesněný
-  lokální biocentrum
-  lokální biokoridor
-  koridor silniční dopravy PK4 (ZÚR ÚK)
-  koridor železniční dopravy Z1, Z2 (ZÚR ÚK)
-  koridor Labské vodní cesty VD1 (ZÚR ÚK)

ZÁZNAM O ÚČINNOSTI

Správní orgán, který územní plán vydal:	Zastupitelstvo obce Dobrná
Datum nabytí účinnosti územního plánu:	31.1.2023
Jméno a příjmení, funkce oprávněné úřední osoby pořizovatele:	Ing. Alena Singolová, vedoucí oddělení Úřad územního plánování, Magistrát města Děčína
Podpis a otisk úředního razítka:	 MAGISTRÁT MĚSTA DĚČINA Oddor stavební úřad Úřad územního plánování



 **Architekti Černí | urbanistický ateliér**

OBJEDNATEL	Obec Dobrná	PROJEKTANT	Mgr. Ing. arch. Zdeněk Černý
K. Ú.	Dobrná, Brložec	VYPRACOVAL	Ing. arch. Hana Černá
AKCE	ÚZEMNÍ PLÁN DOBRNÁ	ČÁST	odůvodnění
OBSAH	Širší vztahy	DATUM	prosinec 2022
		MĚŘITKO	1 : 50 000
		VÝKRES	B2
		PÁRE	1 2 3 4