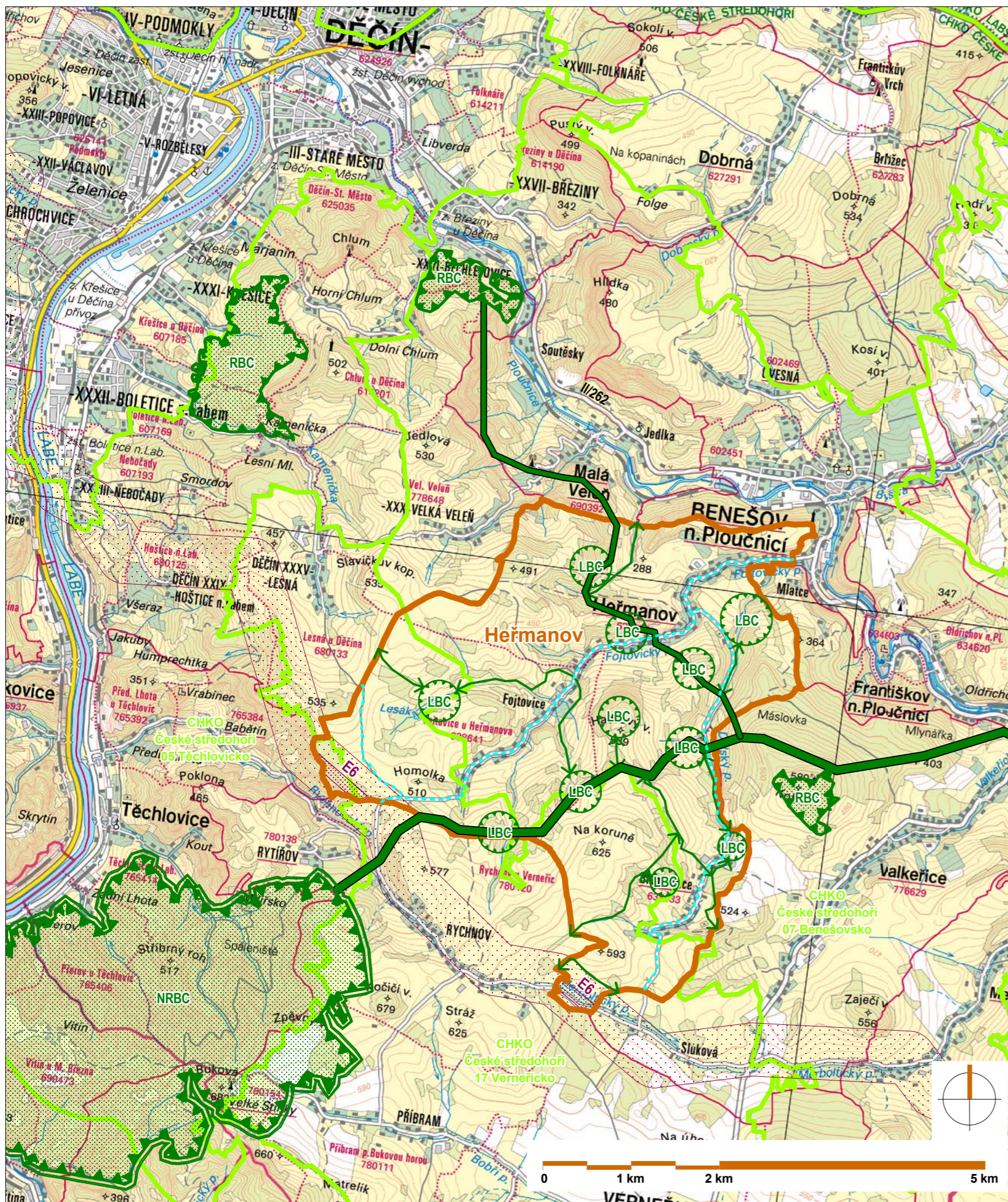


HEŘMANOV


ÚZEMNÍ PLÁN




Legenda


-  hranice řešeného území
-  hranice katastrálních území
-  nadregionální biocentrum
-  regionální biocentrum
-  místní biocentrum
-  místní biokoridor
-  návrh cyklotrasy
-  hranice typických krajinných celků
-  koridor nadzem. elektrického vedení E6
-  zpřesněný koridor E6 v Heřmanově

ZÁZNAM O ÚČINNOSTI

<i>Správní orgán, který územní plán vydal:</i>	Zastupitelstvo obce Heřmanov
<i>Datum nabytí účinnosti územního plánu:</i>	1.1.2016
<i>Jméno a příjmení, funkce oprávněné úřední osoby pořizovatele:</i>	Ing. Alena Singolová, vedoucí oddělení Úřad územního plánování, Magistrát města Děčín
<i>Podpis a otisk úředního razítka:</i>	 MAGISTRÁT MĚSTA DĚČÍN Oddor stavební úřad Úřad územního plánování




Architekti Černí | urbanistický ateliér



OBJEDNATEL	Obec Heřmanov	PROJEKTANT	Mgr. Ing. arch. Zdeněk Černý
MÍSTO	Blankartice, Fojtovice, Heřmanov	VYPRACOVAL	Ing. arch. Hana Černá
AKCE	HEŘMANOV územní plán	ČÁST	odůvodnění
OBSAH	Širší vztahy	DATUM	listopad 2015
		MĚŘÍTKO	1 : 50 000
		VÝKRES	B2
		PARE	1034