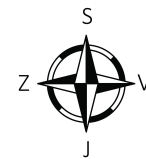
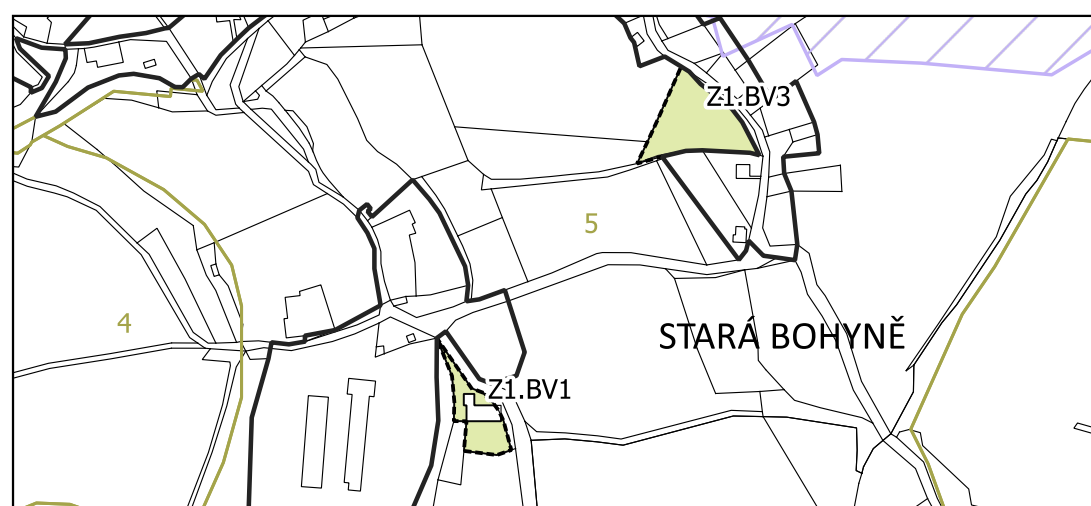
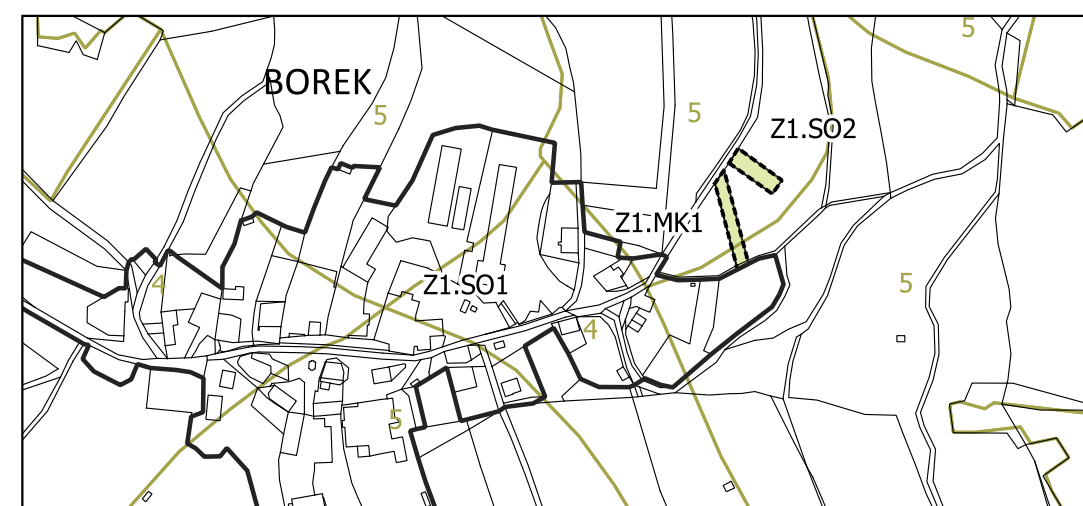
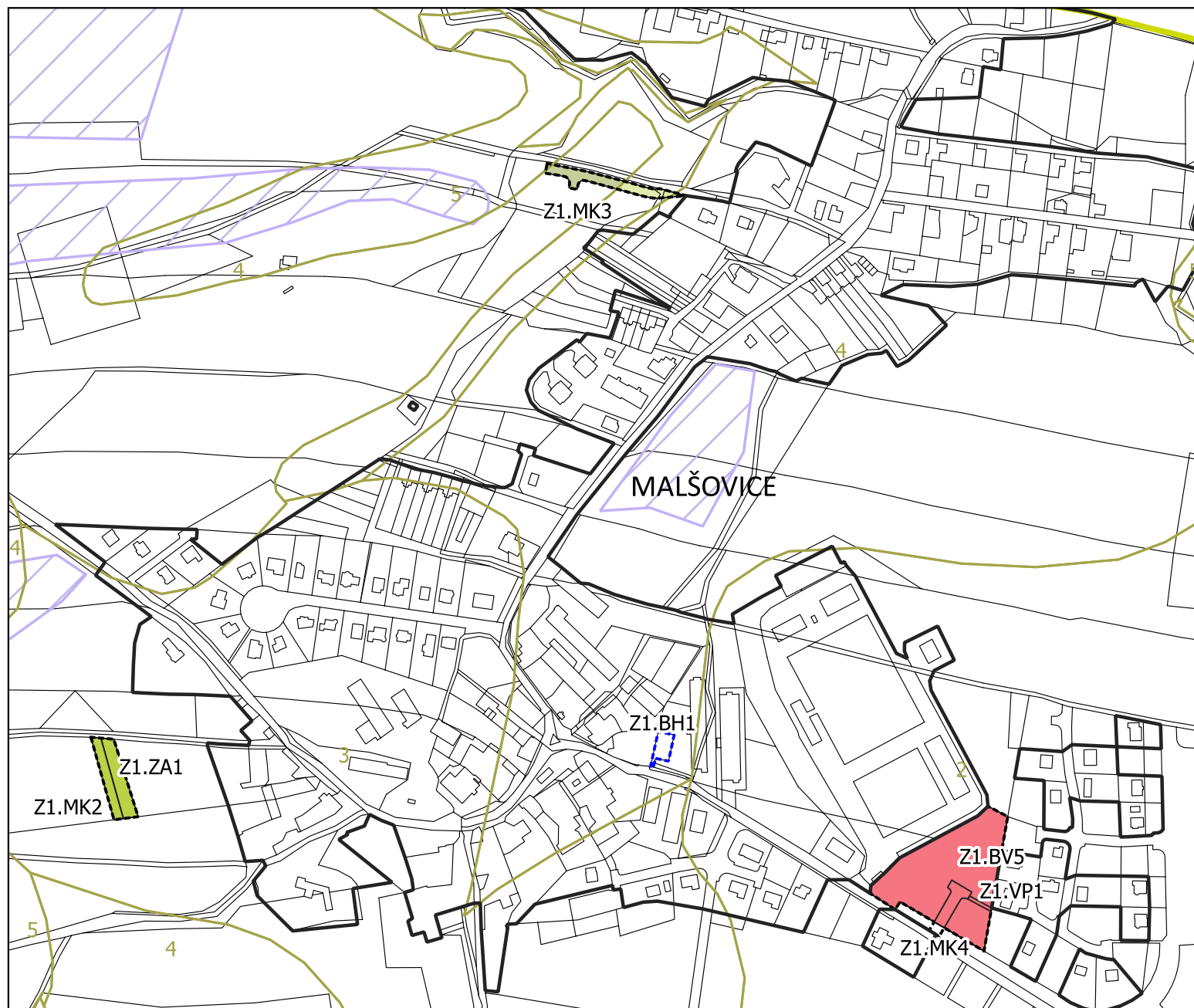
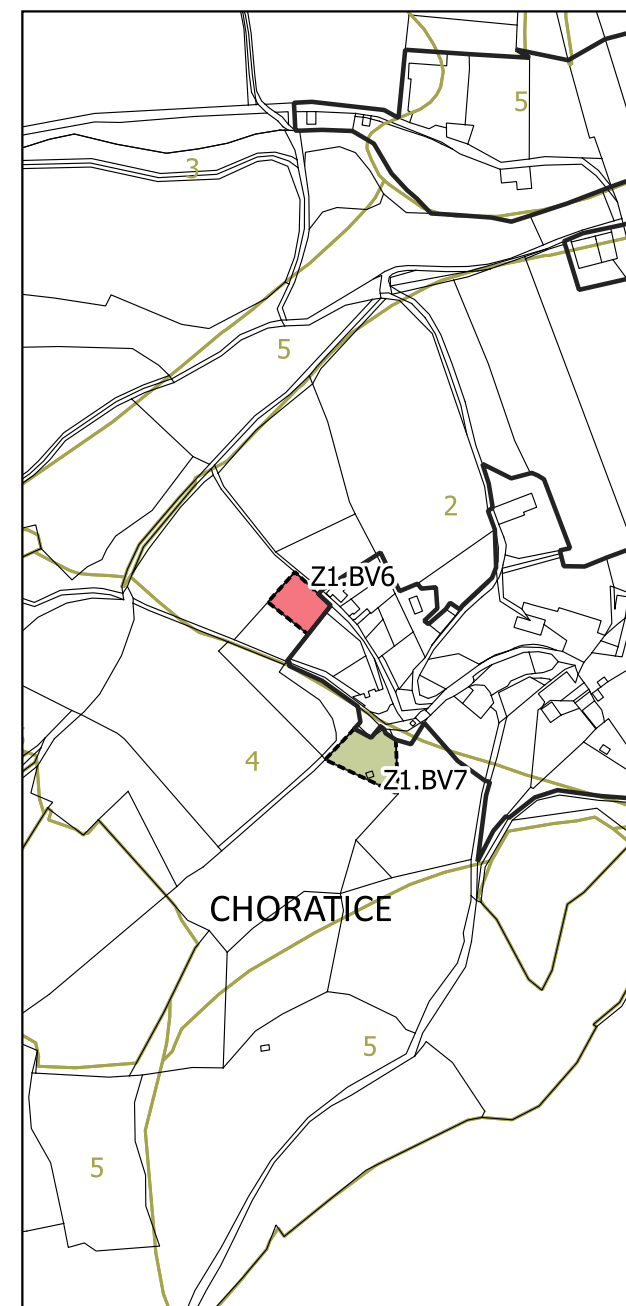


# ZMĚNA Č. 1 ÚZEMNÍHO PLÁNU MALŠOVICE

VDÁNÍ - KONEČNÉ ZNĚNÍ



## VÝKRES PŘEDPOKLÁDANÝCH ZÁBORŮ PŮDNÍHO FONDU



### LEGENDA

#### STAV

- HRANICE ŘEŠENÉHO ÚZEMÍ
- HRANICE PARCEL KATASTRU NEMOVITOSTÍ
- HRANICE ZASTAVĚNÉHO ÚZEMÍ
- HRANICE A ČÍSLO TŘÍDY OCHRANY BPEJ
- INVESTICE DO PŮDY ZA ÚČELEM ZLEPŠENÍ ÚRODNOSTI

#### NÁVRH

- HRANICE ZASTAVITELNÝCH PLOCH
- HRANICE PLOCH PŘESTAVBY

#### NÁVRH PŘEDPOKLÁDANÝCH ZÁBORŮ ZEMĚDĚLSKÉHO PŮDNÍHO FONDU

- ZÁBOR ZPF II. TŘÍDY OCHRANY
- ZÁBOR ZPF III. TŘÍDY OCHRANY
- ZÁBOR ZPF IV. TŘÍDY OCHRANY
- ZÁBOR ZPF V. TŘÍDY OCHRANY

### ZÁZNAM O ÚČINNOSTI

SPRÁVNÍ ORGÁN, KTERÝ POSLEDNÍ ZMĚNU VYDAL:

ZASTUPITELSTVO OBCE MALŠOVICE

POŘADOVÉ ČÍSLO POSLEDNÍ ZMĚNY:

1

DATUM NABYTÍ ÚČINNOSTI POSLEDNÍ ZMĚNY:

16.6.2022

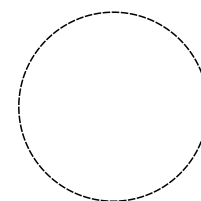
JMÉNO A PŘÍJMENÍ, FUNKCE A PODPIS OPRÁVNĚNÉ ÚŘEDNÍ

OSOBY POŘIZOVATELE:

JIŘÍ KRPÁLEK

STAROSTA

OTISK ÚŘEDNÍHO RAZÍTKA:



ZPRACOVATEL

NÁZEV DOKUMENTACE

NÁZEV VÝKRESU

FÁZE

ODPOVĚDNÝ PROJEKTANT

MĚŘÍTKO

FORMÁT

DATUM

**ŘEZNÍK**

URBANISTICKÝ ATELIÉR

ZMĚNA Č. 2 ÚZEMNÍHO PLÁNU MALŠOVICE

VÝKRES PŘEDPOKLÁDANÝCH ZÁBORŮ PŮDNÍHO FONDU

VYDÁNÍ - KONEČNÉ ZNĚNÍ

ING. VLADIVOJ ŘEZNÍK

1 : 5 000

A3

10.5.2022