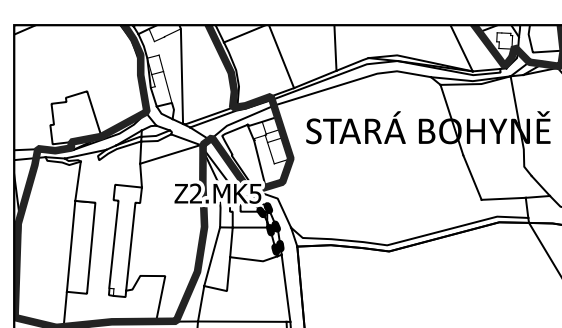
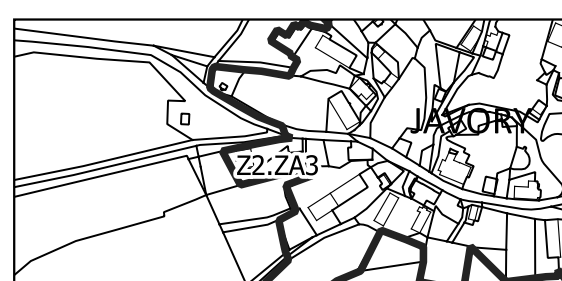
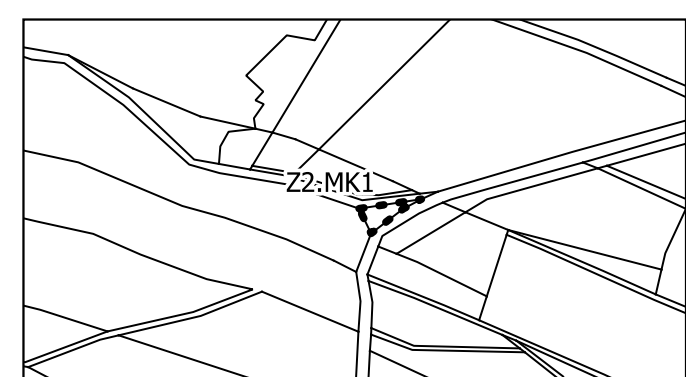
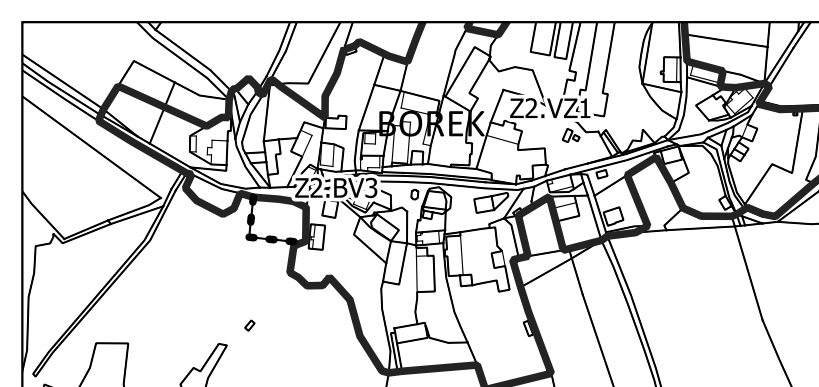
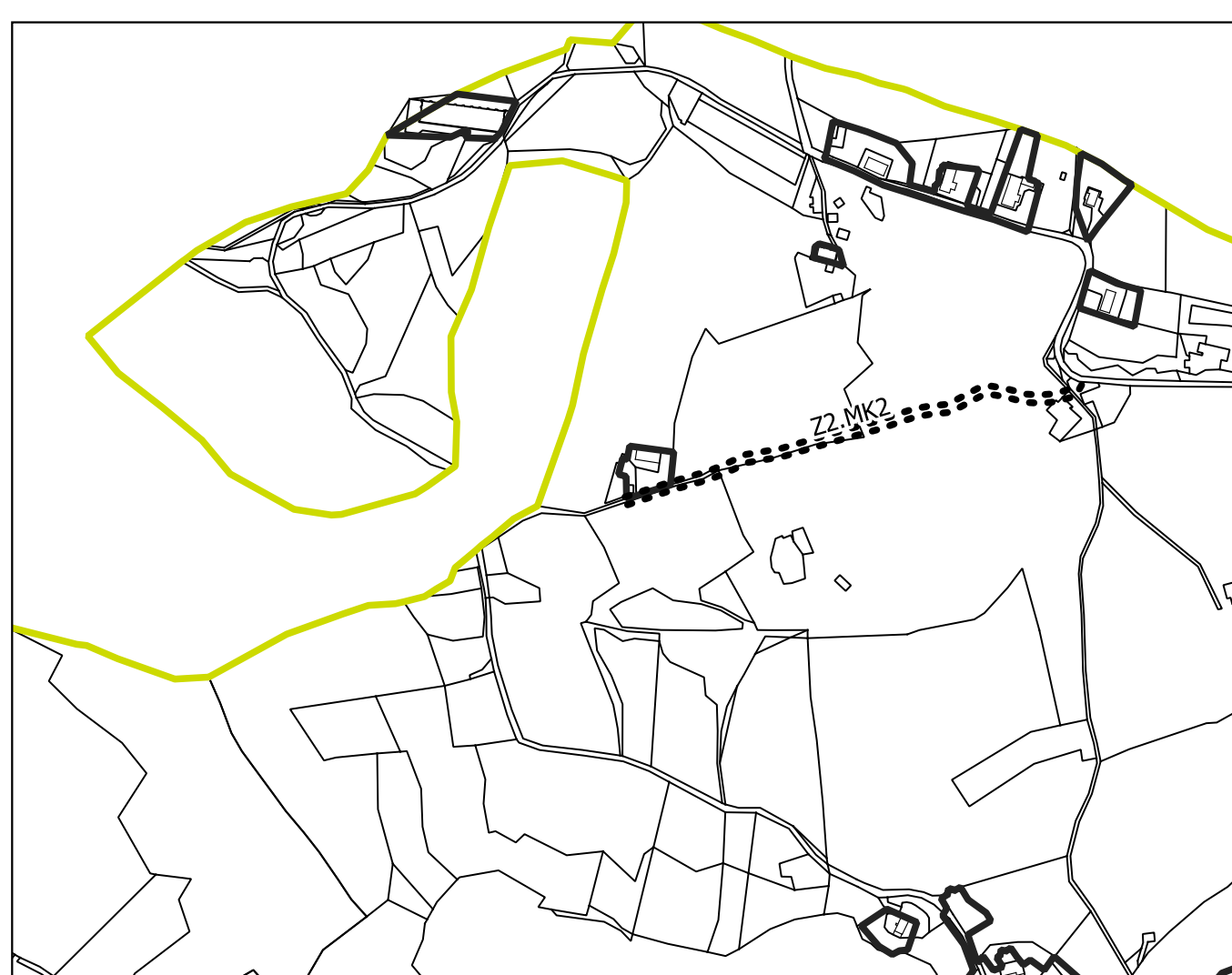
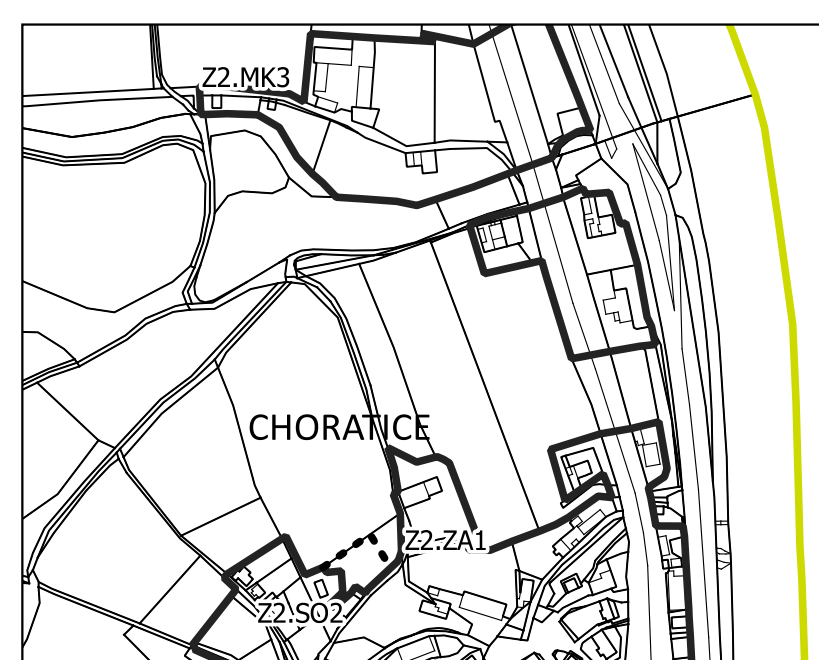
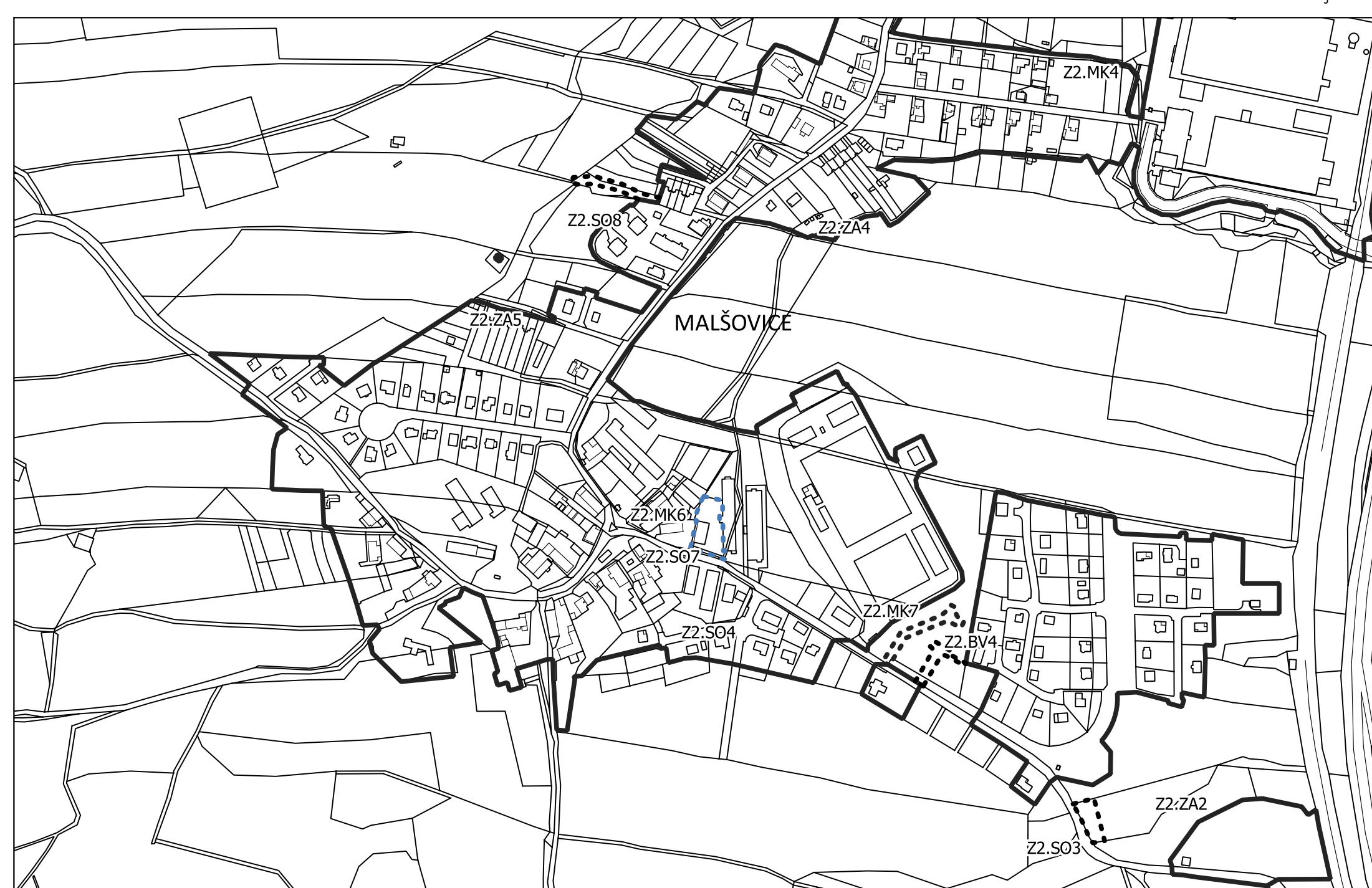


# ZMĚNA Č. 2 ÚZEMNÍHO PLÁNU MALŠOVICE

VYDÁNÍ

## VÝKRES ZÁKLADNÍHO ČLENĚNÍ ÚZEMÍ - VÝŘEZY



### ZÁZNAM O ÚČINNOSTI

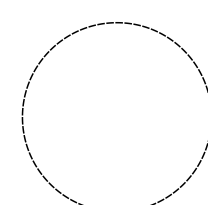
SPRÁVNÍ ORGÁN, KTERÝ POSLEDNÍ ZMĚNU VYDAL:  
ZASTUPITELSTVO OBCE MALŠOVICE

OTISK ÚŘEDNÍHO RAZÍTKA:

POŘADOVÉ ČÍSLO POSLEDNÍ ZMĚNY:  
2

DATUM NABYTÍ ÚČINNOSTI POSLEDNÍ ZMĚNY:  
11.6.2024

JMÉNO A PŘÍJMENÍ, FUNKCE A PODPIS OPRÁVNĚNÉ ÚŘEDNÍ  
OSOBY POŘIZOVATELE:  
JIŘÍ KRPALEK  
STAROSTA



### LEGENDA

#### STAV

- HRANICE SPRÁVNÍHO ÚZEMÍ OBCE
- HRANICE PARCEL KATASTRU NEMOVITOSTÍ
- HRANICE ZASTAVĚNÉHO ÚZEMÍ

#### NÁVRH

- HRANICE ZASTAVITELNÝCH PLOCH
- HRANICE PLOCH PŘESTAVBY

#### ZPRACOVATEL

NÁZEV DOKUMENTACE  
NÁZEV VÝKRESU  
FÁZE  
ODPOVĚDNÝ PROJEKTANT  
MĚŘÍTKO  
FORMÁT  
DATUM



ZMĚNA Č. 2 ÚZEMNÍHO PLÁNU MALŠOVICE  
VÝKRES ZÁKLADNÍHO ČLENĚNÍ ÚZEMÍ - VÝŘEZY  
VYDÁNÍ  
ING. VLADIVOJ ŘEZNÍK  
1 : 5 000  
A2  
9.5.2024