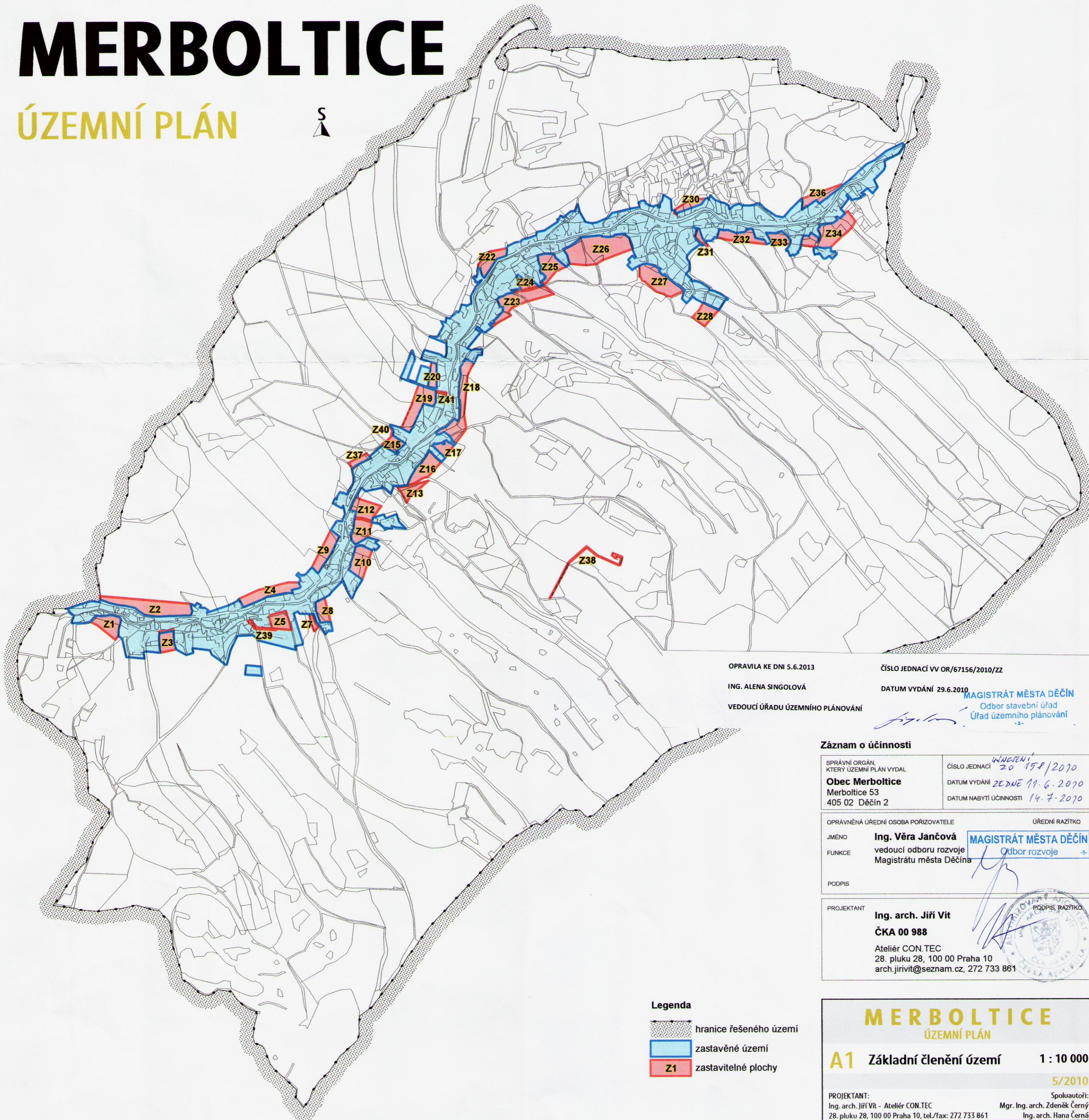


MERBOLTICE

ÚZEMNÍ PLÁN



OPRAVILA KE DNI 5.6.2013

ING. ALENA SINGOLOVÁ

VEDOUcí ÚŘADU ÚZEMNÍHO PLÁNOVÁNÍ

ČÍSLO JEDNACÍ VV OR/67156/2010/ZZ

DATUM VYDÁNÍ 29.6.2010

MAGISTRÁT MĚSTA DĚČÍN
Odbor stavební úřad
Úřad územního plánování

Záznam o účinnosti

SPRÁVNÍ ORGÁN,
KTERÝ ÚZEMNÍ PLÁN VYDAL
Obec Merboltice
Merboltice 53
405 02 Děčín 2

ČÍSLO JEDNACÍ ^{úprava} 20 158/2010
DATUM VYDÁNÍ ZEDNĚ 19.6.2010
DATUM NABYTÍ ÚČINNOSTI 14.7.2010

OPRAVNĚNÁ ÚŘEDNÍ OSOBA POŘIZOVATELE

ÚŘEDNÍ RAZÍTKO

JMÉNO **Ing. Věra Jančová**
FUNKCE vedoucí odboru rozvoje
Magistrátu města Děčína

MAGISTRÁT MĚSTA DĚČÍN
Odbor rozvoje -5-

PODPIS




PROJEKTANT

Ing. arch. Jiří Vít
ČKA 00 988

Ateliér CON.TEC
28. pluku 28, 100 00 Praha 10
arch.jirivit@seznam.cz, 272 733 861

PODPIS, RAZÍTKO

Legenda

-  hranice řešeného území
-  zastavěné území
-  Z1 zastavitelné plochy

MERBOLTICE ÚZEMNÍ PLÁN

A1 Základní členění území

1 : 10 000

5/2010

PROJEKTANT:
Ing. arch. Jiří Vít - Ateliér CON.TEC
28. pluku 28, 100 00 Praha 10, tel./fax: 272 733 861

Spoluautoři:
Mgr. Ing. arch. Zdeněk Černý
Ing. arch. Hana Černá