











VELKÁ BUKOVINA


ÚZEMNÍ PLÁN



Legenda

-  hranice řešeného území
-  hranice katastrálních území
-  hranice krajů
-  návrh cyklotrasy
-  koridor silniční dopravy (přeložka I/13)
-  RBC regionální biocentrum
-  nad/regionální biokoridor
-  LBC místní biocentrum
-  místní biokoridor
-  hranice typických krajinných celků

ZÁZNAM O ÚČINNOSTI

Správní orgán, který územní plán vydal:	Zastupitelstvo obce Velká Bukovina
Datum nabytí účinnosti územního plánu:	11. 8. 2015
Jméno a příjmení, funkce oprávněné úřední osoby pořizovatele:	Ing. Alena Singolová, vedoucí oddělení Úřad územního plánování, Magistrát města Děčín
Podpis a otisk úředního razítka:	MAGISTRÁT MĚSTA DĚČÍN Odbor stavební úřad Úřad územního plánování 



Architekti Černí | urbanistický ateliér

OBJEDNATEL	Obec Velká Bukovina	PROJEKTANT	Mgr. Ing. arch. Zdeněk Černý
MÍSTO	Velká Bukovina, Malá Bukovina, Karlovka	VYPRACOVAL	Ing. arch. Hana Černá
AKCE	VELKÁ BUKOVINA územní plán	ČÁST	odůvodnění
OBSAH	Širší vztahy	DATUM	červen 2015
		MĚŘÍTKO	1 : 50 000

VÝKRES
B2
PARE 1234