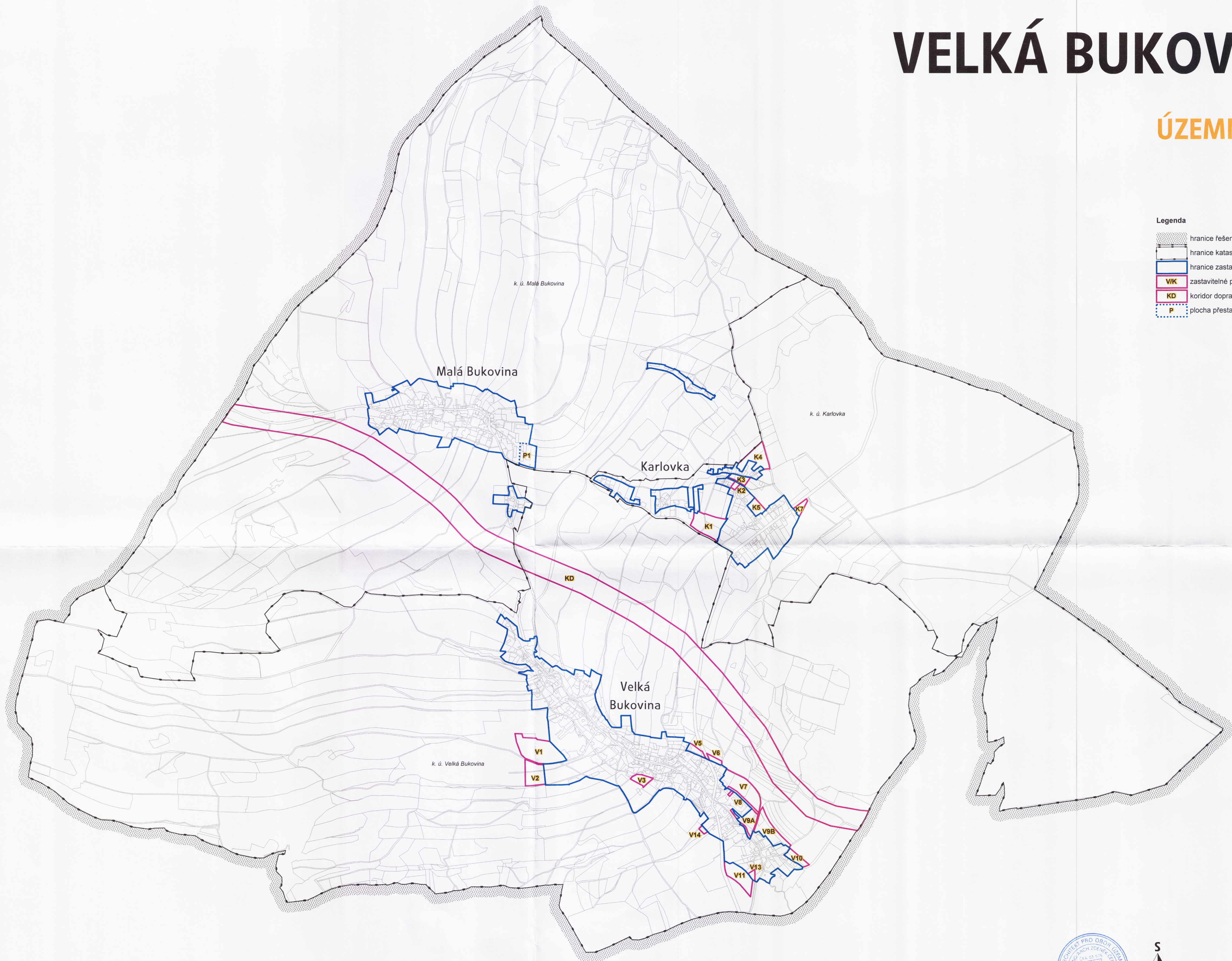








VELKÁ BUKOVINA


ÚZEMNÍ PLÁN



Legenda

-  hranice řešeného území
-  hranice katastrálních území
-  hranice zastavěného území
-  VIK zastavitelné plochy (V-Velká Bukovina/K-Karlovka)
-  KD koridor dopravní infrastruktury
-  P plocha přestavby

ZÁZNAM O ÚČINNOSTI

Správní orgán, který územní plán vydal:	Zastupitelstvo obce Velká Bukovina
Datum nabytí účinnosti územního plánu:	11. 8. 2015
Jméno a příjmení, funkce oprávněné úřední osoby pořizovatele:	Ing. Alena Singolová, vedoucí oddělení Úřad územního plánování, Magistrát města Děčín MAGISTRÁT MĚSTA DĚČÍN Oddělení stavebního úřadu Úřad územního plánování
Podpis a otisk úředního razítka:	



0 500 m 1000 m

Architekti ČERNÍ | urbanistický ateliér

ČERNÍ

OBJEDNATEL	Obec Velká Bukovina	PROJEKTANT	Mgr. Ing. arch. Zdeněk Černý
MÍSTO	Velká Bukovina, Malá Bukovina, Karlovka	VYPRACOVAL	Ing. arch. Hana Černá
AKCE	VELKÁ BUKOVINA územní plán	ČÁST	výrok
OBSAH	Základní členění území	DATUM	červen 2015
		MĚŘÍTKO	1 : 10 000

VÝKRES **A1**
PÁREK 1234