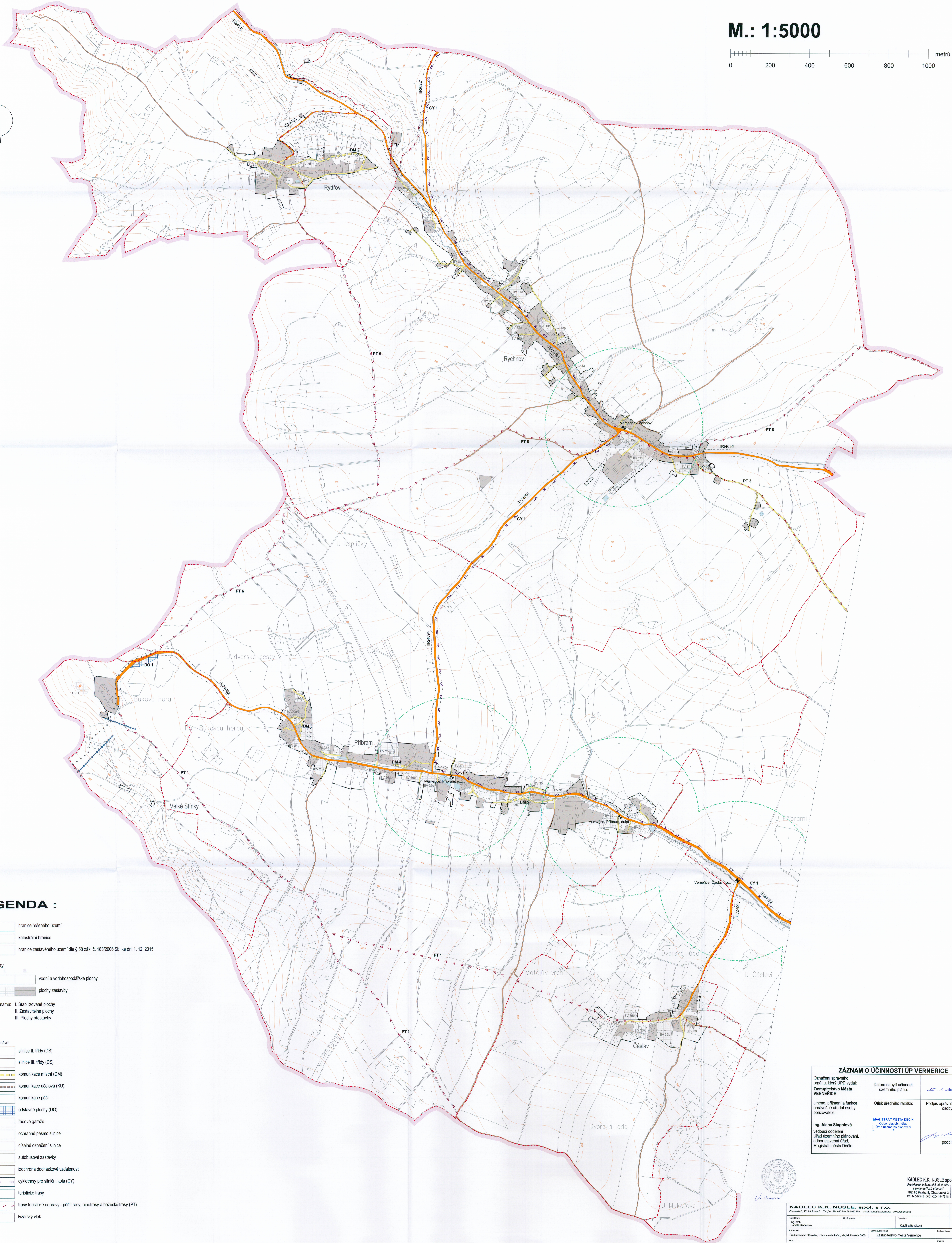

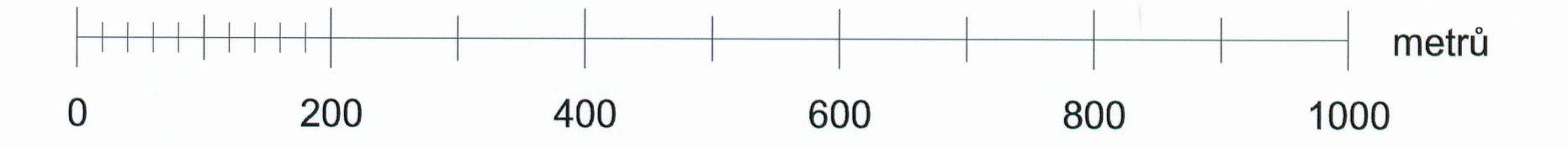


ÚZEMNÍ PLÁN VERNEŘICE

M.: 1:5000



LEGENDA :


- Hranice**
- hranice řešeného území
 - katastrální hranice
 - hranice zastavěného území dle § 58 zák. č. 183/2006 Sb. ke dni 1. 12. 2015

- Územní prvky**
- I, II, III vodní a vodohospodářské plochy
 - plochy zástavby

- Plochy dle významu:**
- I. Stabilizované plochy
 - II. Zastavitelné plochy
 - III. Plochy přestavby

- Doprava**
- stav návrh
 - silnice II. třídy (DS)
 - silnice III. třídy (DS)
 - komunikace místní (DM)
 - komunikace účelová (KU)
 - komunikace pěší
 - odstavné plochy (DO)
 - řadové garáže
 - ochranné pásmo silnice
 - číselné označení silnice
 - autobusové zastávky
 - izochrona docházkové vzdálenosti
 - cyklotrasy pro silniční kola (CY)
 - turistické trasy
 - trasy turistické dopravy - pěší trasy, hipotrazy a běžecké trasy (PT)
 - lyžařský vlek

ZÁZNAM O ÚČINNOSTI ÚP VERNEŘICE	
Označení správního orgánu, který ÚPD vydal: Zastupitelstvo Města VERNEŘICE	Datum nabytí účinnosti územního plánu: <i>12.12.2015</i>
Jméno, příjmení a funkce oprávněné úřední osoby pořizovatele: Ing. Alena Singolová vedoucí oddělení Úřad územního plánování, odbor stavební úřad, Magistrát města Děčína	Otisk úředního razítka: MAGISTRÁT MĚSTA DĚČÍN Odbor stavební úřad Úřad územního plánování
	Podpis oprávněné úřední osoby: <i>[Signature]</i> podpis



KADLEC K.K. NUSLE spol. s r.o.
Příjemná, 425 01, okres Česká Lípa, IČ: 252 688 700, e-mail: k.kadlec@kadlec.cz, www.kadlec.cz

KADLEC K.K. NUSLE, spol. s r.o.			
Projednatel: Ing. arch. Děna Brázdová	Opisovatel: Květa Benková	Objednatel: Zastupitelstvo města Verneřice	Číslo projektu: 309/2006
Název územního plánu: Územní plán Verneřice		Datum: 12. 2015	Verze: 1c 1.
Měřítko: 1:5000		Strana: 4	